ADMINISTRAZIONE COMUNALE DI CAVALLINO

Lavori di completamento del Bocciofilo
Parco Genziana e riqualificazione di Parco Genziana

- PROGETTO ESECUTIVO -

Elaborato:

CARTOGRAFIA
Stralcio PRG - Stralcio aerofotogrammetrico - Stralcio catastale
scala 1:1.000

Progettista	Responsabile del procedimento
ing. Carlo Chirico	Geom. Luciano Paparazzo

LEGENDA

Area delimitante Parco Genziana sulla quale insisteranno gli interventi di progetto

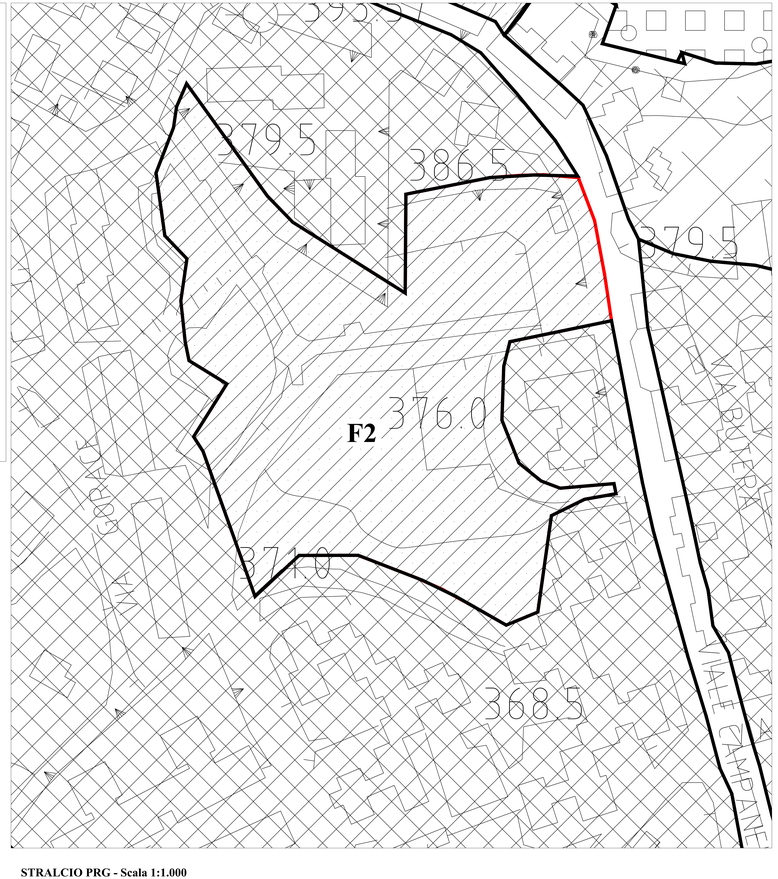

STRALCIO PRG - Scala 1:1.000
Z.T.O. F2 : Aree destinate a standard urbanistici ai sensi del DM 2 aprile 1968 n.1444

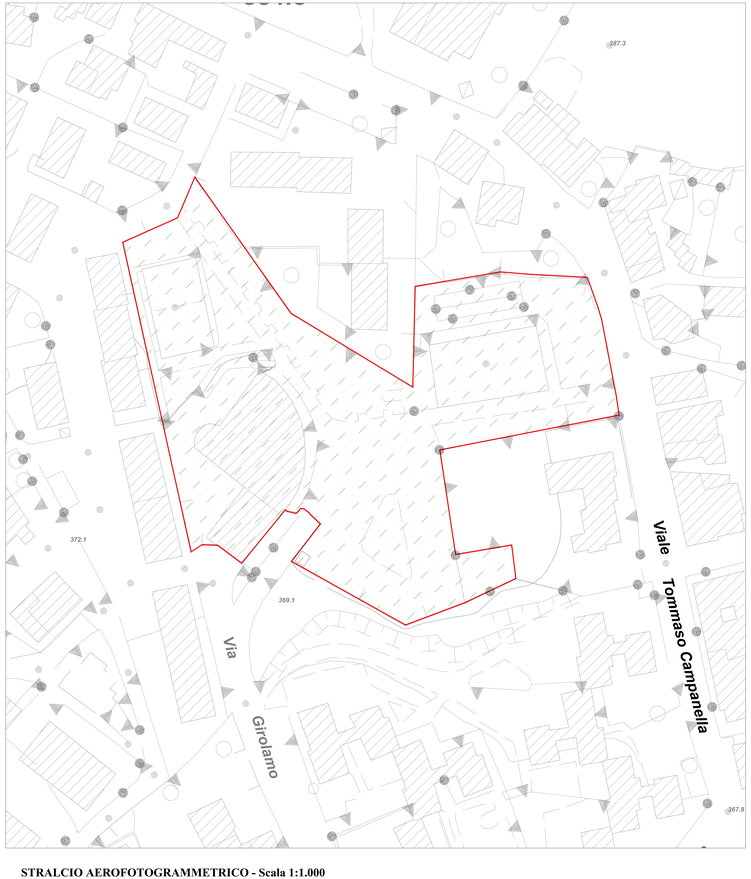

STRALCIO AEROFOTOGRAMMETRICO - Scala 1:1.000

Parco Genziana - Area di intervento

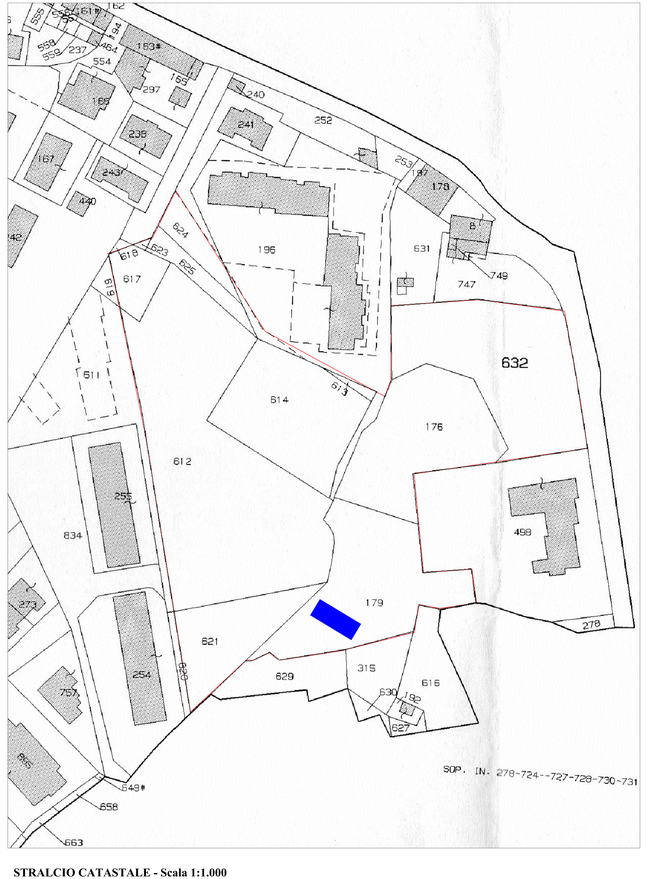

STRALCIO CATASTALE - Scala 1:1.000
Foglio 26 particella 179

Struttura di progetto